



# **NORMAS URBANÍSTICAS MUNICIPALES OLMEDILLO DE ROA (BURGOS)**

## **CATÁLOGO**

**APROBACIÓN INICIAL**



Noviembre de 2018

**EQUIPO REDACTOR: SANTIAGO LÓPEZ CORMENZANA    BERNARDO RODRÍGUEZ VILLAESCUSA**

# FICHA DEL CATALOGO

REFERENCIA CATASTRAL: 2465701VM2226N0001FY

## CATALOGO

### FICHA DEL CATALOGO

NOMBRE DE PLANEAMIENTO: <b>NORMAS URBANISITCAS MUNICIPALES OLMEDILLO DE ROA.</b>	Nº DE FICHA: <b>01</b>
INSTRUMENTO:	PROTECCIÓN: <b>INTEGRAL</b>
NÚCLEO: <b>OLMEDILLO DE ROA</b>	NATURALEZA: <b>PRIVADA</b>
NOMBRE: <b>IGLESIA DE LA ASUNCIÓN DE NUESTRA SEÑORA</b>	
ESTADO DE CONSERVACIÓN: <b>REGULAR</b>	

### BIEN DE INTERÉS CULTURAL

BIC:	FECHA DECLARACIÓN:	FECHA INCOACIÓN:
------	--------------------	------------------

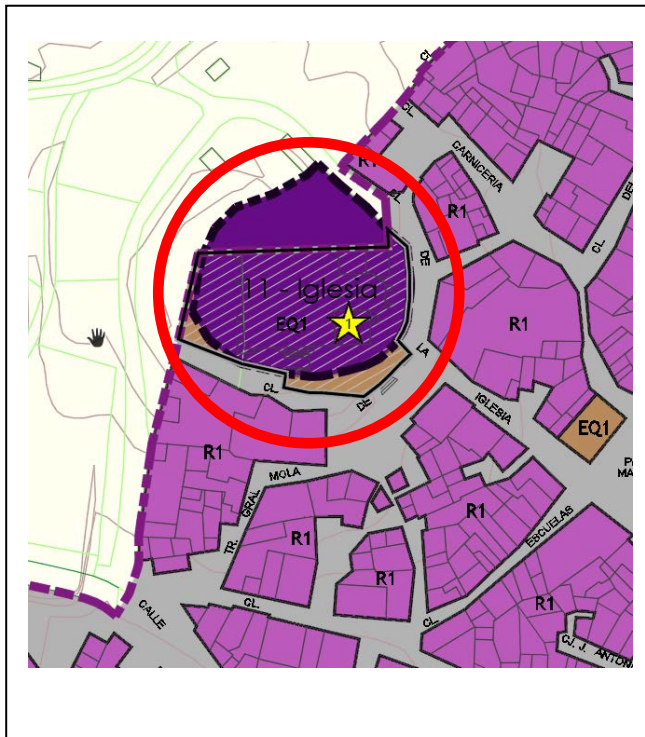
### OTROS ELEMENTOS PROTEGIDOS

## DOCUMENTACIÓN GRÁFICA

### FOTOGRAFÍA



### EMPLAZAMIENTO



### SITUACIÓN

CALLE IGLESIA Nº 13

### DESCRIPCIÓN Y OBSERVACIONES

IGLESIA DEL s. XV DE TRES NAVES. GRAN VOLUMEN CABECERA POLIGONAL CON CONTRAFUERTES. PORTADA EN LATERAL DERECHO, ARCO DE MEDIO PUNTO. TORRE EN LATERAL DERECHO DE LA CABECERA, CON DOS HUECOS PARA CAMPANARIO. ESCALERA DE CARACOL ADOSADA. MUROS DE SILLERÍA.

### MEDIDAS DE PROTECCIÓN, CONSERVACIÓN Y RECUPERACIÓN

PROTECCIÓN DEL ENTORNO: NO.

ELEMENTOS A PROTEGER: CONJUNTO DEL EDIFICIO Y ENTORNO DE MUROS DE CONTENCIÓN Y ACCESOS.

ELEMENTOS DEGRADANTES: VEGETACIÓN EN CUBIERTAS, CABLEADO, ETC...

# FICHA DEL CATALOGO

REFERENCIA CATASTRAL: 09241A515350310001HE

## CATALOGO

### FICHA DEL CATALOGO

NOMBRE DE PLANEAMIENTO: <b>NORMAS URBANISITCAS MUNICIPALES OLMEDILLO DE ROA.</b>	Nº DE FICHA: <b>02</b>
INSTRUMENTO:	PROTECCIÓN: <b>INTEGRAL</b>
NÚCLEO: <b>OLMEDILLO DE ROA</b>	NATURALEZA: <b>PRIVADA</b>
NOMBRE: <b>ERMITA DE LA VIRGEN DE LA BASARDILLA</b>	
ESTADO DE CONSERVACIÓN: <b>REGULAR</b>	

### BIEN DE INTERÉS CULTURAL

BIC:	FECHA DECLARACIÓN:	FECHA INCOACIÓN:
------	--------------------	------------------

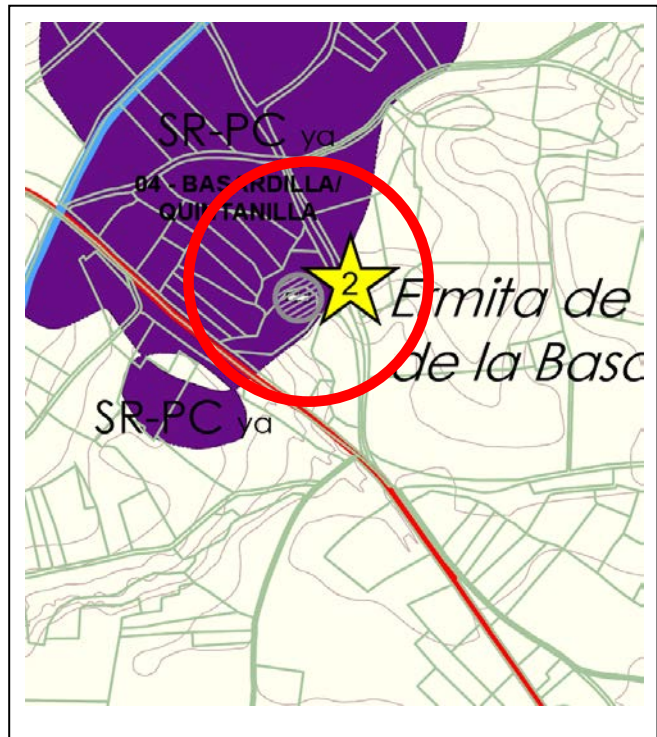
### OTROS ELEMENTOS PROTEGIDOS

## DOCUMENTACIÓN GRÁFICA

### FOTOGRAFÍA



### EMPLAZAMIENTO



### SITUACIÓN

DISEMINADOS 135. POLIGONO 515 PARCELA 35031

### DESCRIPCIÓN Y OBSERVACIONES

ERMITA DE UNA NAVE. PLANTA RECTANGULAR. SACRISTIA ADOSADA EN LATERAL DERECHO. ESPADAÑA A LOS PIES Y HUECO CON FRONTÓN CURVO PARTIDO, BAJO ELLA ARCO DE MEDIO PUNTO. SILLERÍA Y MAMPOSTERÍA EN PARTE ENFOSCADA. LAUDA EN ATRIO O CAMPA, CON DECORACIÓN VISIGÓTICA.

### MEDIDAS DE PROTECCIÓN, CONSERVACIÓN Y RECUPERACIÓN

PROTECCIÓN DEL ENTORNO: NO.

ELEMENTOS A PROTEGER: CONJUNTO DEL EDIFICIO Y ENTORNO DE MUROS DE CONTENCIÓN Y ACCESOS.

ELEMENTOS DEGRADANTES: VEGETACIÓN EN CUBIERTAS, CABLEADO, ETC...

# FICHA DEL CATALOGO

REFERENCIA CATASTRAL: 2563601VM2226S0001GF

## CATALOGO

### FICHA DEL CATALOGO

NOMBRE DE PLANEAMIENTO: <b>NORMAS URBANISITCAS MUNICIPALES OLMEDILLO DE ROA.</b>	Nº DE FICHA: <b>03</b>
INSTRUMENTO:	PROTECCIÓN: <b>AMBIENTAL</b>
NÚCLEO: <b>OLMEDILLO DE ROA</b>	NATURALEZA: <b>PUBLICO</b>
NOMBRE: <b>ANTIGUO MATADERO</b>	
ESTADO DE CONSERVACIÓN: <b>REGULAR</b>	

### BIEN DE INTERÉS CULTURAL

BIC:	FECHA DECLARACIÓN:	FECHA INCOACIÓN:
------	--------------------	------------------

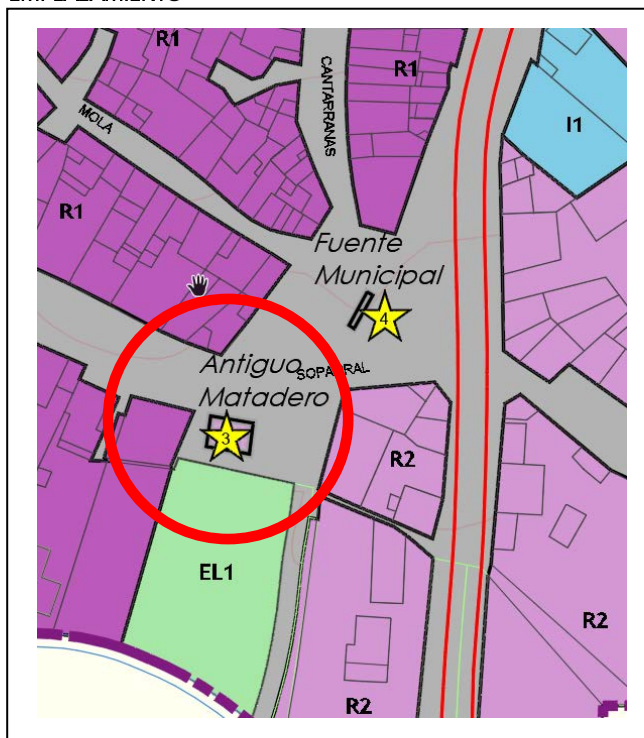
### OTROS ELEMENTOS PROTEGIDOS

## DOCUMENTACIÓN GRÁFICA

### FOTOGRAFÍA



### EMPLAZAMIENTO



### SITUACIÓN

CALLE RONDA SOPARRAL Nº 5

### DESCRIPCIÓN Y OBSERVACIONES

EDIFICIO DE UNA PLANTA REALIZADO EN MAMPOSTERIA DE PIEDRA CON ESQUINAS Y RECERCOS DE VENTANAS EN LADRILLO.

### MEDIDAS DE PROTECCIÓN, CONSERVACIÓN Y RECUPERACIÓN

PROTECCIÓN DEL ENTORNO: NO.

ELEMENTOS A PROTEGER: CONJUNTO DEL EDIFICIO Y ENTORNO DEFACHADAS Y HUECOS.

ELEMENTOS DEGRADANTES: VEGETACIÓN CIRCUNDANTE, Y CABLEADO, ETC...

# FICHA DEL CATALOGO

REFERENCIA CATASTRAL:

## CATALOGO

### FICHA DEL CATALOGO

NOMBRE DE PLANEAMIENTO: <b>NORMAS URBANISITCAS MUNICIPALES OLMEDILLO DE ROA.</b>	Nº DE FICHA: <b>04</b>
INSTRUMENTO:	PROTECCIÓN: <b>AMBIENTAL</b>
NÚCLEO: <b>OLMEDILLO DE ROA</b>	NATURALEZA: <b>PUBLICO</b>
NOMBRE: <b>FUENTE MUNICIPAL</b>	
ESTADO DE CONSERVACIÓN: <b>REGULAR</b>	

### BIEN DE INTERÉS CULTURAL

BIC:	FECHA DECLARACIÓN:	FECHA INCOACIÓN:
------	--------------------	------------------

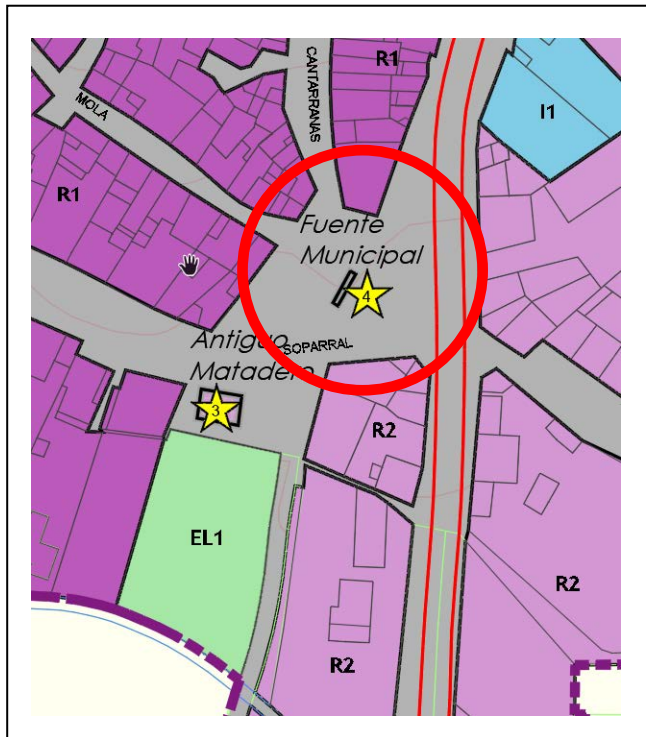
### OTROS ELEMENTOS PROTEGIDOS

## DOCUMENTACIÓN GRÁFICA

### FOTOGRAFÍA



### EMPLAZAMIENTO



### SITUACIÓN

INTERCECCIÓN CALLE RONDA SOPARRAL Y CALLE CANTARRANAS

### DESCRIPCIÓN Y OBSERVACIONES

EDIFICIO DE UNA PLANTA REALIZADO EN MAMPOSTERIA DE PIEDRA CON ESQUINAS Y RECERCOS DE VENTANAS EN LADRILLO.

### MEDIDAS DE PROTECCIÓN, CONSERVACIÓN Y RECUPERACIÓN

PROTECCIÓN DEL ENTORNO: NO.

ELEMENTOS A PROTEGER: CONJUNTO DEL EDIFICIO.

ELEMENTOS DEGRADANTES: VEGETACIÓN CIRCUNDANTE POR FUGAS DE AGUA, ETC...